



ACCESOS RECINTO

SALIDA AUXILIAR
LATITUDE: 42.704859 (42° 42'17.5" N)
LONGITUDE: -8.246573 (8° 14'47.7" W)








PARKING DETRÁS DE PAVILLONS
LATITUDE: 42.706184 (42°42'22.3" N)
LONGITUDE: -8.247162 (8°14'49.8" W)

PARKING VIP
LATITUDE: 42.703357 (42°42'12.1" N)
LONGITUDE: -8.245366 (8°14'43.3" W)


COORDENADAS GPS PARKING
LATITUDE: 42.708760 (42°42'31.5" N)
LONGITUDE: -8.247162 (8°14'49.8" W)

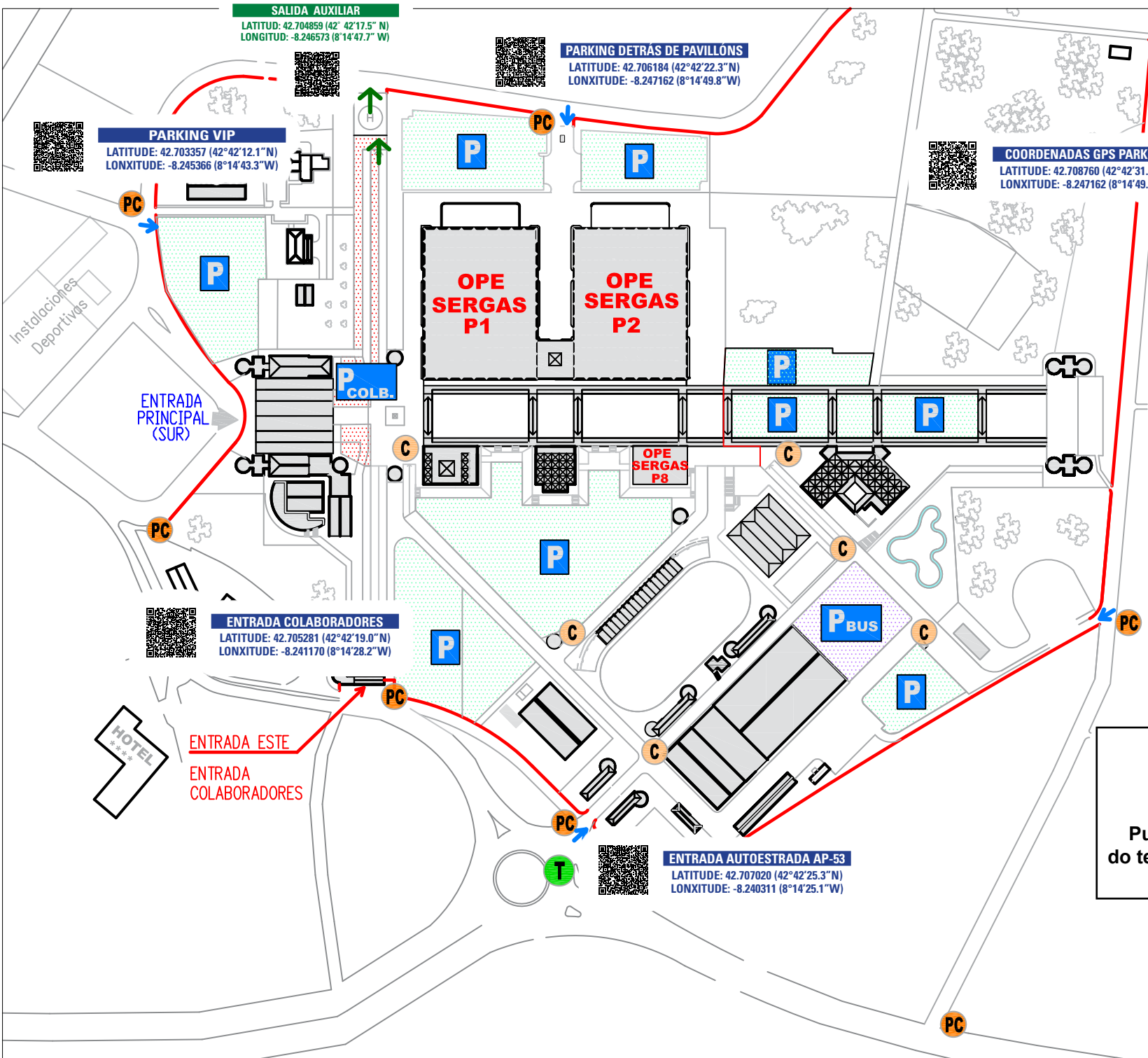
ENTRADA COLABORADORES
LATITUDE: 42.705281 (42°42'19.0" N)
LONGITUDE: -8.241170 (8°14'28.2" W)

ENTRADA AUTOESTRADA AP-53
LATITUDE: 42.707020 (42°42'25.3" N)
LONGITUDE: -8.240311 (8°14'25.1" W)

-  GARDA CIVIL DE TRÁFICO
-  PROTECCIÓN CIVIL
-  COLABORADORES APARCADOIROS
-  APARCADOIRO COLABORADORES
-  APARCADOIRO OPOSITORES
-  ENTRADAS APARCADOIROS
-  SAÍDA AUXILIAR SÓ PARA ANTES DO COMENZO DAS PROBAS

AP-53


Pulsa sobre o aparcadoiro do teu interese para ter acceso á súa ubicación.





PLANO DE PORTAS
ENTRADA DE ASPIRANTES

